KWB-fietszoektocht 2022

Beste,
Welkom op onze KWB-fietszoektocht. Dit jaar hebben we gekozen voor een fietstocht van bijna 30 km. Nu de dorpsraden de **'trage wegen'** in onze gemeente in de aandacht brachten en naambordjes plaatsten, gaan wij daar gebruik van maken. Het is de bedoeling om zelf je weg te zoeken aan de hand van een aantal symbolen. Deze spreken voor zich maar toch enkele voorbeelden :

= op volgend kruispunt naar links = aan volgende zijstraat naar rechts.

Bij het symbool van een rotonde staat ook een cijfer. Dat geeft aan de hoeveelste afslag op de rotonde je moet nemen.
In principe houden we alleen rekening met VERHARDE wegen. Indien we een pad, een trage weg of een moeilijke situatie tegenkomen zie je '**EWB**' (extra wegbeschrijving) in de tabel staan. Je vindt dan onder het schema een extra uitleg. De trage wegen hebben enkel een naambordje bij het begin- en eindpunt zodat we soms ook daar een 'EWB' bij moeten geven.

Af en toe zie je bij een aanwijzing ook een fototoestel staan. In die omgeving (vanaf deze aanwijzing tot aan de volgende aanwijzing) moet je een foto zoeken. Schrijf de letter van de foto bij de juiste plaats op je antwoordblad. Indien er bij het fototoestel een cijfer staat moet je in dat stuk meerdere foto's terugvinden. Deze moeten ook in de juiste volgorde op het antwoordblad geschreven worden. Je kan kiezen uit 33 foto's maar je hebt er eigenlijk maar 29 nodig. Je kan al de foto's vinden vanaf de wegrand. Als je een foto moet zoeken op wegen waarop ook auto's mogen rijden, vind je de foto altijd aan de rechterkant van de weg. Op de stukken waarop géén auto's toegelaten zijn, kan je de foto's aan beide zijden van de weg of het pad terugvinden.

Af en toe zie je ook een symbool met een tas koffie . Dit wil zeggen dat je binnenkort een horecazaak tegenkomt (of vlakbij de route) waar je eventueel een (plas)pauze kan houden. Wij gaan dit jaar ook niet zo ver van huis zodat je de zoektocht ook in meerdere etappes kan opdelen.

Opgelet! Er is ook een 'schiftingsvraag' namelijk : Op welke datum is het tiende correcte antwoordformulier van deze zoektocht ingeleverd?

Hou je natuurlijk ook aan de VERKEERSREGELS !!!
Veel succes !

Om te **<u>starten</u>** trekken we naar het Centrum van Heusden. Tegenover De Kring tussen Wens & Wonder (de vroegere Pitou) en O'sessoir vind je het naambordje van onze eerste trage weg : **Keuppad**. Dat is onze vertrekplaats.

Wegbeschrijving :

1 START / EWB	2 EWB	3 EWB	4	5
6	7	8	9	10
11 EWB	12	13	14	15
16	17 EWB 3	18	19	20
21	22	23	24	25
26	27	28	29	30
31	32 EWB	33	34	35
	37 EWB	38	39	40
41	42	43	44	45
46	47 EWB	48	49	50
51	52	53	54 EWB	55 EWB 3
56	57	58	59	60

61EWB	62 EWB 4		64	65 1
66	67	68	69	70
71	72	73	74	75
76 1	77	78	79	80
81	82	83	84	85
86	87 EWB 3	88	89	90
91	92	93	94	95
96	97 EWB	98 EWB	99 EWB	100
101	102	103	104 EWB 2	105
106	107	108	109	110
111	112	113 EWB 2	114	115
116 2	117	118	119	120

121	122	123	124	125
126 EWB				

EWB (EXTRA WEGBESCHRIJVINGEN)
1 Start : We vertrekken tegenover De Kring/Het Kuipershof in de G. Gezellelaan. Tussen 'Wens & Wonder' (Pitou) en O'sessoir nemen we het **Keuppad**. We volgen dat pad naar links tot aan de Ghoosstraat.
2 We nemen de Ghoosstraat naar rechts. Na ongeveer 100 m kan je naar links het **St-Janspad** op.
3 We volgen het **St-Janspad** naar links zodat we aan de St-Jansstraat/Veenderweg komen.
11 Na ongeveer 200 m nemen we het **'Boekshoevepad'** naar rechts en volgen dit pad rechtdoor tot het einde.
17 Na enkele tientallen meters kunnen we net voor de poort naar de paardenhouderij het **'Pools Weefkepad'** naar rechts nemen. We volgen dit pad over de onbewaakte overweg. Na de overweg loopt het pad rechtdoor en na 100 m draait het naar rechts. We volgen het pad tot we terug op de openbare weg komen.
32 We steken het kruispunt schuin naar rechts over via de fietssluis.
37 Na een paar honderd meter rijden we links het **'Trampad'** op. De eerste openbare weg die we tegenkomen steken we recht over en blijven het pad volgen. Na de 'bosbouwsels' loopt het trampad naar rechts naar de openbare weg!
47 We volgen deze weg / pad langs het spoor tot net voorbij de brug onder het 'Routeke'. (*verderop ligt nog een 'trage weg **Door 't Stuk** maar die is erg modderig.*) Wij slaan dadelijk voorbij het Routeke rechts af en volgen dit pad naast het Routeke tot aan de openbare weg.
54 Op het einde van deze doodlopende straat nemen we links het **Maalbeekpad** tot we links van ons een brug over de Mangelbeek zien.
55 We rijden naar rechts en volgen nu het **Beetspad** tot we opnieuw aan de openbare weg komen.
61 We volgen de openbare weg tot we aan de linkerkant een kapel (OLV van Gedurige Bijstand) zien. We nemen het pad naar links naast die kapel (=**Elsstraat**). We volgen dit pad tot ongeveer 100 m voorbij het Routeke. Daar draait 'de **Elsstraat'** naar rechts. Wij rijden daar rechtdoor en volgen nu het **Broekpad**. (Op de splitsing naar links)
62 Het **Broekpad** eindigt aan de Mangelbeek. We hebben nu 15 km afgelegd en zijn dus halfweg de zoektocht. We steken de beek over en komen dan opnieuw op het **Maalbeekpad**. Dat pad volgen we naar rechts. Aan de splitsing blijven we naast de beek het **Maalbeekbad** volgen. (*Links begint het **Dorpsradenpad**.*) We blijven het **Maalbeekpad** volgen tot een twintigtal meters voor een drukke weg. Daar nemen we het pad net voor de

oude beekbedding naar links langs het kasteel naar de hoofdtoegang van het kasteeldomein. (= aan de grote weg)
87 Bij het begin van de bocht naar links nemen wij het **Meulkenspad** naar rechts. Als je op een geasfalteerd wegje komt sla je rechtsaf. Volg dit straatje tot het overgaat in een pad. Steek de beek over. Blijf het pad (de **Meulkens**) rechtdoor volgen (fietspad op het Routeke recht oversteken) tot je opnieuw op de openbare weg komt.
97 Na een paar honderd meter nemen we **'De Dreef'** naar links tot een tiental meter voor het Speelhuisje.
98 'De Dreef' eindigt in het midden van het **'Boswachterspad'** (dus géén naambordje). Wij volgen dit pad naar links tot net voorbij de vroegere boswachterwoning (eerste huis links).
99 Net voorbij het boswachtershuis nemen we het **Manègepad** naar links en volgen dit pad / weg tot op de grote weg.
104 Het straatje dat je net insloeg loopt dood maar daar nemen we het **Ubberselpad.**
113 Ongeveer 100 m voorbij de vorige zijstraat nemen we het **Dikke Beukenpad** naar links (opletten = klein paadje). We volgen dit pad +- rechtdoor tot we aan de openbare weg komen.
126 We komen terug in het centrum van Heusden aan de start van deze zoektocht. Bedankt voor jullie deelname! Wij hopen dat jullie een aangename zoektocht beleefden!

FOTOBLAD 1		
FOTO A	FOTO B	FOTO C
		
FOTO D	FOTO E	FOTO F
		
FOTO G	FOTO H	FOTO I
FOTO J	FOTO K	FOTO L

FOTOBLAD 2		
FOTO M	FOTO N	FOTO O
FOTO P	FOTO Q	FOTO R
FOTO S	FOTO T	FOTO U
		
FOTO V	FOTO W	FOTO X
		

FOTOBLAD 3		
FOTO Y	FOTO Z	FOTO AA
FOTO BB	FOTO CC	FOTO DD
FOTO EE	FOTO FF	FOTO GG

ANTWOORDBLAD		
Tip 1 = foto …	Tip 3 = foto …	Tip 11 = foto …
Tip 13 = foto …	Tip 17a = foto …	Tip 17b = foto …
Tip 17 c = foto …	Tip 37 = foto …	Tip 47 = foto …
Tip 54 = foto …	Tip 55 a = foto …	Tip 55b = foto …
Tip 55c = foto …	Tip 61 = foto …	Tip 62a = foto …
Tip 62b = foto …	Tip 62c = foto …	Tip 62d = foto …
Tip 86 = foto …	Tip 87a = foto …	Tip 87b = foto …
Tip 87c = foto …	Tip 97 = foto …	Tip 98 = foto …
Tip 99 = foto …	Tip 104a = foto …	Tip 104b = foto …
Tip 113a = foto …	Tip 113b = foto …	
Schiftingsvraag : ____ / ____ / 2022		

Naam & voornaam : _____

Adres : _____

Telefoonnummer : _____

O KWB-(gezins)lid Heusden-Centrum
O KWB-(gezins)lid bij een andere afdeling
O géén KWB-lid

Dit antwoordblad kan je inleveren tot en met 31 augustus '22 bij Danny Reynders Merelstraat 46 HZ. De winnaar(s) worden bekend gemaakt in de Leeft van oktober '22.